

VÝPISY Z KATASTRU NEMOVITOSTÍ

Informace o pozemku

Parcelní číslo:	2048
Obec:	Kacanovy [577201]
Katastrální území:	Kacanovy [661571]
Číslo LV:	93
Výměra [m ²]:	5764
Typ parcely:	Parcela katastru nemovitostí
Mapový list:	
Určení výměry:	Ze souřadnic v S-JTSK
Způsob využití:	silnice
Druh pozemku:	ostatní plocha



Vlastníci, jiní oprávnění

Vlastnické právo	Podíl
Liberecký kraj, U Jezu 642/2a, Liberec IV-Perštýn, 46001 Liberec	
Správa nemovitostí ve vlastnictví kraje	Podíl
Krajská správa silnic Libereckého kraje, příspěvková organizace, České mládeže 632/32, Liberec VI-Rochlice, 46006 Liberec	

Způsob ochrany nemovitosti

Název
chráněná krajinná oblast - II.-IV.zóna

Seznam BPEJ

Parcela nemá evidované BPEJ.

Omezení vlastnického práva

Nejsou evidována žádná omezení.

Jiné zápisy

Nejsou evidovány žádné jiné zápisy.

Informace o pozemku

Parcelní číslo:	3567
Obec:	Vyskeř [577685]
Katastrální území:	Vyskeř [787744]
Číslo LV:	317
Výměra [m ²]:	2170
Typ parcely:	Parcela katastru nemovitosti
Mapový list:	
Určení výměry:	Ze souřadnic v S-JTSK
Způsob využití:	silnice
Druh pozemku:	ostatní plocha



Vlastníci, jiní oprávnění

Vlastnické právo	Podíl
Liberecký kraj, U Jezu 642/2a, Liberec IV-Perštýn, 46001 Liberec	
Správa nemovitostí ve vlastnictví kraje	Podíl
Krajská správa silnic Libereckého kraje, příspěvková organizace, České mládeže 632/32, Liberec VI-Rochlice, 46006 Liberec	

Způsob ochrany nemovitosti

Název
chráněná krajinná oblast - II.-IV.zóna

Seznam BPEJ

Parcela nemá evidované BPEJ.

Omezení vlastnického práva

Nejsou evidována žádná omezení.

Jiné zápisy

Nejsou evidovány žádné jiné zápisy.

VÝPISY Z KATASTRU NEMOVITOSTÍ

Informace o pozemku

Parcelní číslo:	3568
Obec:	Vyskeř [577685]
Katastrální území:	Vyskeř [787744]
Číslo LV:	317
Výměra [m ²]:	13349
Typ parcely:	Parcela katastru nemovitostí
Mapový list:	
Určení výměry:	Ze souřadnic v S-JTSK
Způsob využití:	silnice
Druh pozemku:	ostatní plocha



Vlastníci, jiní oprávnění

Vlastnické právo	Podíl
Liberecký kraj, U Jezu 642/2a, Liberec IV-Perštýn, 46001 Liberec	
Správa nemovitostí ve vlastnictví kraje	Podíl
Krajská správa silnic Libereckého kraje, příspěvková organizace, České mládeže 632/32, Liberec VI-Rochlice, 46006 Liberec	

Způsob ochrany nemovitosti

Název
chráněná krajinná oblast - II.-IV.zóna

Seznam BPEJ

Parcela nemá evidované BPEJ.

Omezení vlastnického práva

Typ
Věcné břemeno zřizování a provozování vedení

Jiné zápisy

Nejsou evidovány žádné jiné zápisy.

Informace o pozemku

Parcelní číslo:	3024
Obec:	Vyskeř [577685]
Katastrální území:	Vyskeř [787744]
Číslo LV:	18
Výměra [m ²]:	11130
Typ parcely:	Parcela katastru nemovitostí
Mapový list:	
Určení výměry:	Ze souřadnic v S-JTSK
Druh pozemku:	trvalý travní porost



Vlastníci, jiní oprávnění

Vlastnické právo	Podíl
SJM Jedlička Pavel a Jedličková Lucie,	
Jedlička Pavel, Vodkova 135/1, Mladá Boleslav I, 29301 Mladá Boleslav	
Jedličková Lucie, Jana Palacha 1087, Mladá Boleslav II, 29301 Mladá Boleslav	

Způsob ochrany nemovitosti

Název
chráněná krajinná oblast - II.-IV.zóna
zemědělský půdní fond

Seznam BPEJ

BPEJ	Výměra
50850	1364
51110	5931
53011	3165
54077	670

Omezení vlastnického práva

Nejsou evidována žádná omezení.

Jiné zápisy

Nejsou evidovány žádné jiné zápisy.

VÝPISY Z KATASTRU NEMOVITOSTÍ

Informace o pozemku

Parcelní číslo:	3323
Obec:	Vyskeř [577685]
Katastrální území:	Vyskeř [787744]
Číslo LV:	205
Výměra [m ²]:	48544
Typ parcely:	Parcela katastru nemovitostí
Mapový list:	
Určení výměry:	Ze souřadnic v S-JTSK
Druh pozemku:	orná půda



Vlastníci, jiní oprávnění

Vlastnické právo	Podíl
Blažek Jiří, č. p. 28, 51264 Vyskeř	

Způsob ochrany nemovitosti

Název
chráněná krajinná oblast - II.-IV.zóna
zemědělský půdní fond

Seznam BPEJ

BPEJ	Výměra
51110	14265
51410	34055
50850	224



Omezení vlastnického práva

Nejsou evidována žádná omezení.

Jiné zápisy

Nejsou evidovány žádné jiné zápisy.

Informace o pozemku

Parcelní číslo:	3470 
Obec:	Vyskeř [577685] 
Katastrální území:	Vyskeř [787744]
Číslo LV:	263
Výměra [m ²]:	12142
Typ parcely:	Parcela katastru nemovitostí
Mapový list:	
Určení výměry:	Ze souřadnic v S-JTSK
Druh pozemku:	trvalý travní porost






Vlastníci, jiní oprávnění

Vlastnické právo	Podíl
Hlubuček František, č. p. 115, 51264 Vyskeř	1/2
Hlubuček Petr, č. p. 117, 51264 Vyskeř	1/2

Způsob ochrany nemovitosti

Název
chráněná krajinná oblast - II.-IV.zóna
zemědělský půdní fond

Seznam BPEJ

BPEJ	Výměra
50850 	7735
51110 	3725
53051 	682

Omezení vlastnického práva

Nejsou evidována žádná omezení.

Jiné zápisy

Nejsou evidovány žádné jiné zápisy.

VÝPISY Z KATASTRU NEMOVITOSTÍ

Informace o pozemku

Parcelní číslo:	3976
Obec:	Vyskeř [577685]
Katastrální území:	Vyskeř [787744]
Číslo LV:	10001
Výměra [m ²]:	4172
Typ parcely:	Parcela katastru nemovitostí
Mapový list:	
Určení výměry:	Ze souřadnic v S-JTSK
Způsob využití:	ostatní komunikace
Druh pozemku:	ostatní plocha



Vlastníci, jiní oprávnění

Vlastnické právo	Podíl
OBEC VYSKEŘ, č. p. 50, 51264 Vyskeř	

Způsob ochrany nemovitosti

Název
chráněná krajinná oblast - II.-IV.zóna

Seznam BPEJ

Parcela nemá evidované BPEJ.

Omezení vlastnického práva

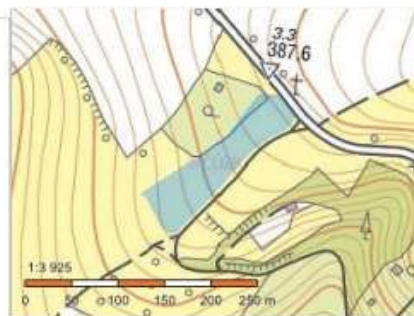
Nejsou evidována žádná omezení.

Jiné zápisy

Typ
Pozemek určen pro realizaci spol. zař.dle zák.č. 139/2002Sb.

Informace o pozemku

Parcelní číslo:	4037
Obec:	Vyskeř [577685]
Katastrální území:	Vyskeř [787744]
Číslo LV:	10001
Výměra [m ²]:	7405
Typ parcely:	Parcela katastru nemovitostí
Mapový list:	
Určení výměry:	Ze souřadnic v S-JTSK
Druh pozemku:	trvalý travní porost



Vlastníci, jiní oprávnění

Vlastnické právo	Podíl
OBEC VYSKEŘ, č. p. 50, 51264 Vyskeř	

Způsob ochrany nemovitosti

Název
chráněná krajinná oblast - II.-IV.zóna
zemědělský půdní fond

Seznam BPEJ

BPEJ	Výměra
55311	663
55301	6742

Omezení vlastnického práva

Nejsou evidována žádná omezení.

Jiné zápisy

Nejsou evidovány žádné jiné zápisy.

VÝPISY Z KATASTRU NEMOVITOSTÍ

Informace o pozemku

Parcelní číslo:	3536
Obec:	Vyskeř [577685]
Katastrální území:	Vyskeř [787744]
Číslo LV:	287
Výměra [m ²]:	4871
Typ parcely:	Parcela katastru nemovitostí
Mapový list:	
Určení výměry:	Ze souřadnic v S-JTSK
Druh pozemku:	trvalý travní porost



Vlastníci, jiní oprávnění

Vlastnické právo	Podíl
Ciznerová Alena, č. p. 47, 51101 Vyskeř	

Způsob ochrany nemovitosti

Název
chráněná krajinná oblast - II.-IV.zóna
zemědělský půdní fond

Seznam BPEJ



BPEJ	Výměra
51410	4871

Omezení vlastnického práva

Nejsou evidována žádná omezení.

Jiné zápisy

Nejsou evidovány žádné jiné zápisy.

Parcelní číslo: [3230](#) 
Obec: [Vyskeř \[577685\]](#) 
Katastrální území: [Vyskeř \[787744\]](#)
Číslo LV: [158](#)
Výměra [m²]: 8099
Typ parcely: Parcela katastru nemovitostí
Mapový list:
Určení výměry: Ze souřadnic v S-JTSK
Druh pozemku: trvalý travní porost



Vlastníci, jiní oprávnění

Vlastnické právo

Podíl

Pospíchal Stanislav, Bedřicha Smetany 1956, 51101 Turnov

Způsob ochrany nemovitosti

Název

chráněná krajinná oblast - II.-IV.zóna

zemědělský půdní fond

Seznam BPEJ

BPEJ	Výměra
------	--------

51410 	5525
---	------

55311 	205
---	-----

55411 	2369
---	------

Omezení vlastnického práva

Nejsou evidována žádná omezení.

Jiné zápisy

Nejsou evidovány žádné jiné zápisy.

VÝPISY Z KATASTRU NEMOVITOSTÍ

Informace o pozemku

Parcelní číslo:	3337
Obec:	Vyskeř [577685]
Katastrální území:	Vyskeř [787744]
Číslo LV:	210
Výměra [m ²]:	2007
Typ parcely:	Parcela katastru nemovitostí
Mapový list:	
Určení výměry:	Ze souřadnic v S-JTSK
Druh pozemku:	trvalý travní porost



Vlastníci, jiní oprávnění

Vlastnické právo	Podíl
SJM Douděra Jiří a Douděrová Marie, č. p. 2, 51264 Vyskeř	

Způsob ochrany nemovitosti

Název
chráněná krajinná oblast - II.-IV.zóna
zemědělský půdní fond

Seznam BPEJ

BPEJ	Výměra
54310	103
55301	1904

Omezení vlastnického práva

Nejsou evidována žádná omezení.

Jiné zápisy

Nejsou evidovány žádné jiné zápisy.